

PASSEPORT DES ÎLES



Le réseau des
îles du Ponant



Les Îles du Ponant

Depuis avril 1971, l'association "Les Îles du Ponant" (AIP) réunit élus et responsables socioprofessionnels des îles : Maires, Conseillers départementaux, Députés, Sénateurs, représentants des Chambres consulaires, des Comités des pêches, des Offices de tourisme, des Compagnies de transport, des collectivités territoriales... Les membres de son conseil d'administration représentent les îles et plusieurs niveaux de collectivités impliqués dans la gouvernance des îles. Lors de sa création, l'AIP s'est dotée d'une grande ambition : offrir un avenir aux îles de l'Atlantique et de la Manche.

Pour cela son objet premier est "le maintien de territoires abritant des communautés insulaires actives et attractives".



Coordination éditoriale : Blue Nova
Réalisation graphique : David Yven

Photo

Carte d'identité du titulaire

Nom	<input type="text"/>
Prénom	<input type="text"/>
Nationalité	<input type="text"/>
Adresse	<input type="text"/>

Ce passeport vous présente succinctement chacune de nos quinze îles. Vous qui avez choisi de nous rendre visite, nous vous souhaitons un bon séjour sur notre "caillou" et espérons que nous vous y reverrons prochainement. Si notre point commun est d'être plus ou moins éloignées de la terre ferme, vous verrez, nous sommes toutes différentes et les promesses de découvertes inédites que vous offre ce document ne vous décevront pas quand vous franchirez le pas.

OÙ FAIRE VISER VOTRE PASSEPORT ?

À l'exception des archipels de Chausey et des Glénan, toutes les îles disposent d'un point d'accueil permanent. Pour les îles qui en disposent, vous ferez tamponner votre passeport dans les offices de tourisme des îles ou les points d'informations touristiques.

Pour les îles ne disposant pas d'office ou de point d'informations, rendez-vous à la mairie durant ses heures d'ouverture.

LES AVANTAGES OFFERTS

Suivant le nombre d'îles visitées durant la validité de votre passeport, vous cumulerez des points en échange desquels des bonus vous seront offerts (réductions tarifaires, livres, séjours sur une île...). Pour bénéficier de vos bonus, consultez le règlement d'application, remis à jour chaque année, indiquant la nature des cadeaux offerts et les modalités de mise en oeuvre disponibles sur notre site internet des îles du Ponant. www.iles-du-ponant.com

DURÉE DE VALIDITÉ

Cette première édition du passeport des îles du Ponant est valide jusqu'au 1^{er} janvier 2025

Les îles du Ponant



■ **15 îles** réparties
sur le littoral de la Manche
et la côte Atlantique

■ **18 communes**
insulaires regroupées
depuis 1971 au sein de
l'association "Les Îles du
Ponant" (A.I.P)

■ **4 régions** et
6 départements

■ **16 000**
habitants à l'année
pour environ 3 millions
de visiteurs par an

LES POINTS COMMUNS DES ÎLES DU PONANT

- Une population vivant à l'année
- Des territoires non reliés au continent par un pont ou une route submersible
- Un statut de collectivité locale (généralement Commune)

QUEL AVENIR POUR NOS ÎLES ?

Les Îles du Ponant se sont fixées un triple objectif :

- Faire connaître la spécificité et l'identité des îles en relayant leurs problématiques au niveau départemental, régional, national et européen
- Apporter un appui aux collectivités insulaires dans l'exercice de leurs missions et renforcer leur capacité d'actions
- Offrir un lieu de débats et d'échange sur les enjeux de développement, d'aménagement et de protection des îles

CHAUSEY

CALSOI



L'archipel de Chausey cache bien son jeu. Si à marée haute une cinquantaine d'îlots sont visibles, lorsque la mer se retire, ce sont plus de 360 îlots qui apparaissent. Doté d'un marnage exceptionnel, l'archipel fait le bonheur des pêcheurs à pied ! Le vert profond de la côte et le bleu intense de l'eau ne vous laisseront pas indifférents !



SUPERFICIE

65 HA



DISTANCE AVEC LE CONTINENT

16,5 KM (9 MILLES NAUTIQUES)

40 MIN DE TRAVERSÉE DEPUIS GRANVILLE



NOMBRE D'HABITANTS

10 (2017)



NOM DES HABITANTS

LES CHAUSIAIS



ÉNERGIE

3 GROUPES ÉLECTROGÈNES



EAU

ACHEMINEMENT PAR BATEAU

MANCHE



✋ Pour protéger l'avifaune, l'accès aux îlots est interdit, sauf du 15 juillet au 30 septembre.

Informations pratiques :

- Office de tourisme de Granville
www.tourisme-granville-terre-mer.com
02.33.91.30.03

Indiquez la date de votre visite



ÎLE DE BRÉHAT

ENEZ VRIAD



Haute en couleur, Bréhat n'a pas fini de vous émerveiller ! Au détour d'une randonnée, laissez-vous surprendre par la diversité des couleurs qui s'étend devant vous et des paysages qui se transforment au rythme des marées. Des roches de granit rose jusqu'aux plantes d'ici et d'ailleurs, c'est un véritable voyage botanique à travers le monde que l'île vous offrira !



SUPERFICIE

309 HA



DISTANCE AVEC LE CONTINENT

3,5 KM (2 MILLES NAUTIQUES)

15 MIN DE TRAVERSÉE DEPUIS PLOUBAZLANEC



NOMBRE D'HABITANTS

371



NOM DES HABITANTS

LES BREHATINS



ÉNERGIE

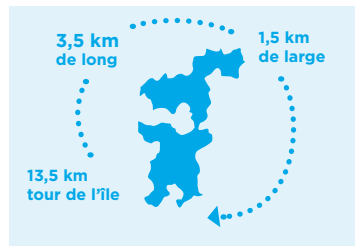
2 CÂBLES SOUS-MARINS



EAU

2 CANALISATIONS CONTINENT

CÔTES-D'ARMOR



Les fleurs de l'île sont fragiles et précieuses: ne les cueillons pas, elles sont plus belles dans la nature.

Informations pratiques :

- Mairie Ile de Bréhat
www.iledebrehat.fr/fr/
02.96.20.00.36
- Office de tourisme de Bréhat
www.brehat-infos.fr/
02.96.20.04.15

Pour faire tamponner votre visa
Rendez-vous à l'office de tourisme.



ÎLE DE BATZ

ENEZ-VAZ



Terre maritime et agricole, l'Île-de-Batz offre une palette de paysages incomparables. C'est grâce à son microclimat d'une rare douceur que les cultures sont aussi développées et à l'origine de ses mosaïques paysagères. Embarquez sans hésiter pour cet oasis breton aux multiples saveurs.

FINISTÈRE



SUPERFICIE

305 HA



DISTANCE AVEC LE CONTINENT

3 KM (1,6 MILLES NAUTIQUES)

15 MIN DE TRAVERSÉE DEPUIS ROSCOFF



POPULATION

483



NOM DES HABITANTS

LES BATZIENS



ÉNERGIE

CÂBLE SOUS-MARIN



EAU

CANALISATION CONTINENT



La circulation sur le sentier côtier est réservée exclusivement aux piétons (vélos interdits), en suivant bien les tracés.

Informations pratiques :

- Mairie Ile de Batz
www.iledebatz.com - 02.98.61.77.76
- Office de tourisme de Roscoff
www.roscoff-tourisme.com
02.98.61.75.70

Pour faire tamponner votre visa

Mars à sept. : à l'office de tourisme
Octobre à février : à la mairie



OUESSANT

EUSA



Une île rythmée par les tempêtes hivernales. Sur Ouessant, les jeux de lumière du soleil et des phares, mettent en scène des paysages majestueux. Ses falaises cisaillées par le vent et la marée laissent place à l'imaginaire et au fantastique. Laissez-vous guider par une expérience 100% marine.

FINISTÈRE



SUPERFICIE

1558 HA



DISTANCE AVEC LE CONTINENT

25 KM (13,5 MILLES NAUTIQUES)

90 MIN DE TRAVERSÉE DEPUIS LE CONQUET



POPULATION

862



NOM DES HABITANTS

LES OUESSANTINS



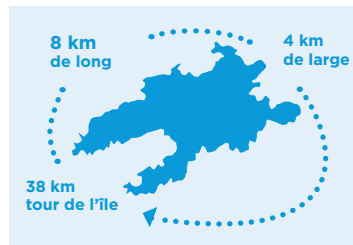
ÉNERGIE

CENTRALE AU FIOUL + ENERGIES RENOUVELABLES PHOTOVOLTAÏQUE HYDROLIENNE



EAU

2 BARRAGES



Les galets protègent le littoral des assauts de l'océan : il ne faut ni les ramasser, ni les empiler afin qu'ils jouent pleinement leur rôle.

Informations pratiques :

- Mairie Ile d'Ouessant
www.ouessant.fr – 02.98.48.80.06
- Office de tourisme d'Ouessant
www.ot-ouessant.fr – 02.98.48.85.83

Pour faire tamponner votre visa

Rendez-vous à l'office de tourisme



MOLÈNE

MOLENEZ



Située au coeur des eaux du parc naturel marin d'Iroise, Molène a tant à offrir. Que ce soit pour sa faune marine ou bien pour ses flores maritimes et littorales. Elle émerge au milieu de l'un des plus vastes champs d'algues d'Europe. On retrouve à Molène les traces des activités goémonières d'hier et d'aujourd'hui, certains parlent d'une véritable culture goémonière sur son archipel.



SUPERFICIE

75 HA



DISTANCE AVEC LE CONTINENT

12KM (6,5 MILLES NAUTIQUES)

60 MIN DE TRAVERSÉE



POPULATION

135



NOM DES HABITANTS

LES MOLÉNAIS



ÉNERGIE

CENTRALE AU FIOUL + ENERGIES RENOUVELABLES PHOTOVOLTAÏQUE



EAU

FORAGE X3 + 2 IMPLUVIUM + RÉCUPÉRATION INDIVIDUELLES

FINISTÈRE



Le Lédenez est accessible à pied uniquement à marée basse, à compter d'un coefficient de 75. Attention, son lien avec Molène est submersible et le courant de marée y est très fort.

Informations pratiques :

- Mairie Ile de Molène

www.molene.fr
02.98.07.39.05

Pour faire tamponner votre visa

Rendez-vous à la mairie



ÎLE DE SEIN

ENEZ-SUN



Ses maisons colorées, les mille et une histoires de pêcheurs et de marins, de naufrages et de sauvetages, le parfum des embruns... La plus petite des îles de Bretagne a tout pour plaire. Sein, île nature et aventure, est avant tout humaine.



SUPERFICIE

62 HA



DISTANCE AVEC LE CONTINENT

23 KM (12,5 MILLES NAUTIQUES)

75 MIN DE TRAVERSÉE



POPULATION

249



NOM DES HABITANTS

LES SÉNANS



ÉNERGIE

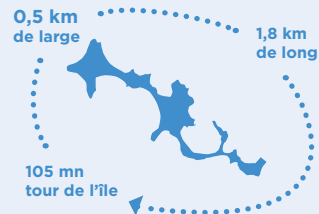
CENTRALE AU FIOUL
PHOTOVOLTAÏQUE ET
ÉOLIEN



EAU

EAU DE MER OSMOSÉE
+ CITERNES DE
RÉCUPÉRATION
INDIVIDUELLES

FINISTÈRE



Ne montons pas sur les murets en pierres sèches, ils sont fragiles et font partie du patrimoine de l'île.

Informations pratiques :

- Mairie Ile de Sein
www.mairie-iledesein.com
02.98.70.90.35

Pour faire tamponner votre visa

Rendez-vous à la mairie



LES GLÉNAN

INIZI GLENAN



Avec ses plages de sable fin et son lagon aux eaux turquoise, l'archipel a de quoi tenter tous les amateurs et les pros des sports nautiques. C'est sur l'une de ses îles que l'on trouve la plus grande des écoles de voile d'Europe : "Les Glénans". Alors vous aussi, venez vous essayer à la voile, à la plongée sous-marine ou plus simplement à la baignade sur cet archipel d'exception.



SUPERFICIE

144 HA



DISTANCE AVEC LE CONTINENT

18,5 KM (10 MILLES
NAUTIQUES)

60 MIN DE
TRAVERSÉE DEPUIS
FOUESNANT



ÉNERGIE

GROUPES
ÉLECTROGÈNES,
CENTRALES
PHOTOVOLTAÏQUES
ET ÉOLIEN



EAU

FORAGE X2

FINISTÈRE



👉 L'insularité complique la gestion des déchets, pensons à les ramener sur le continent (il n'y a pas de poubelles sur l'île)

Informations pratiques :

- Office de tourisme Fouesnant-
Les Glénan
www.tourisme-fouesnant.fr
02.98.51.18.88

Indiquez la date de votre visite



GROIX

ENEZ GROE



A Groix, l'histoire a son importance. Autrefois premier port thonier de France, la pêche est restée un véritable emblème pour les habitants. Au détour d'une promenade dans le bourg, vous remarquerez le clocher de l'église et son thon. Mais l'île cache de nombreux autres mystères. À vous de les découvrir !



SUPERFICIE

1482 HA



DISTANCE AVEC LE CONTINENT

14 KM (7,5 MILLES NAUTIQUES)

45 MIN DE TRAVERSÉE DEPUIS LORIENT



POPULATION

2334



NOM DES HABITANTS

LES GROISILLONS



ÉNERGIE

2 CÂBLES SOUS-MARINS



EAU

1 BARRAGE ET FORAGES X3

MORBIHAN



Les sentiers côtiers peuvent être dangereux en bordure immédiate de falaise : soyons vigilants, restons prudents.

Informations pratiques :

- Mairie Ile de Groix
www.groix.fr – 02.97.86.80.15
- Lorient Bretagne Sud Tourisme
www.lorientbretagnesudtourisme.fr
02.97.84.78.00

Pour faire tamponner votre visa

Mars à sept. : à l'office de tourisme
Octobre à février : à la mairie



BELLE-ÎLE- EN-MER

ENEZ AR GERVEUR



Un bout de campagne au milieu de l'océan, une nature battue par la mer, des caractères insulaires forts, fiers et vrais : Belle-Ile-en-Mer... larguer les amarres, prendre le large, revenir à l'essentiel sur la plus grande des îles du Ponant. Belle-Ile, un territoire naturel d'exception, où il fait bon vivre ensemble.



SUPERFICIE

8563 HA



DISTANCE AVEC LE CONTINENT

16 KM (8,5 MILLES
NAUTIQUES)

45 MIN DE
TRAVERSÉE DEPUIS
QUIBERON



POPULATION

5532



NOM DES HABITANTS

LES BELLILOIS



ÉNERGIE

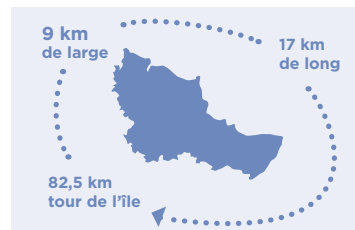
3 CÂBLES
SOUS-MARINS



EAU

3 BARRAGES ET
FORAGES

MORBIHAN



Une plage propre n'est pas un désert de sable. Les algues déposées par la marée sont essentielles à l'écosystème et à la protection des côtes.

Informations pratiques :

- Communauté de communes de Belle-Ile - www.ccbi.fr
- Communes de :
Bangor : www.bangor.fr
Locmaria : www.locmaria-belle-ile.com
Sauzon : ww.sauzon.fr
Le Palais : www.lepalais.fr
Office de tourisme de Belle-Ile
www.belle-ile.com - 02.97.31.81.93

Pour faire tamponner votre visa

Rendez-vous à l'office de tourisme



HOUAT

HOUAD



Sa grande plage de sable fin, ses criques et plages abritées au détour du sentier qui serpente au milieu de la lande et de la dune... Houat est incontestablement un havre de tranquillité. La nature variée qui s'épanouit sur l'île ne décevra pas les amateurs de botanique, à moins que ce ne soient les vestiges mégalithiques qui captent votre attention.

MORBIHAN



SUPERFICIE

288 HA



DISTANCE AVEC LE CONTINENT

16 KM (8,5 MILLES NAUTIQUES)

40 MIN DE TRAVERSÉE DEPUIS QUIBERON



POPULATION

251



NOM DES HABITANTS

LES HOUATAIS



ÉNERGIE

CÂBLE SOUS-MARIN



EAU

FORAGE X5



👉 L'eau et l'énergie sont rares : soyons économes, et n'hésitez pas à discuter avec les îliens pour qu'ils vous expliquent leur mode de vie.

Informations pratiques :

- Mairie Ile d'Houat
www.mairiedehouat.fr
02.97.30.68.04

Pour faire tamponner votre visa

Rendez-vous à la mairie
Juillet et août : au point
info-tourisme sur le port



HÆDIC

EDIG



Hœdic, une dune au milieu de la mer... L'endroit parfait pour une escapade pédestre : nul besoin de voiture, ou de vélo. Que ce soit sa faune, sa flore ou les couleurs de ses paysages, elle a tout pour plaire. Envie de s'évader ? N'hésitez pas une seule seconde, cette île est celle qu'il vous faut !

MORBIHAN



SUPERFICIE

209 HA



DISTANCE AVEC LE CONTINENT

24 KM (13 MILLES NAUTIQUES)

60 MIN DE TRAVERSÉE DEPUIS QUIBERON



POPULATION

107



NOM DES HABITANTS

LES HÆDICAIS



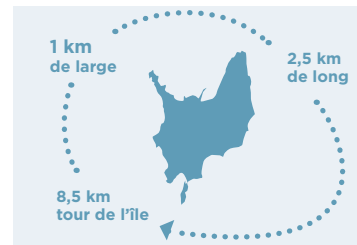
ÉNERGIE

CÂBLE SOUS-MARIN
RELIÉ À HOUAT +
CENTRALE SOLAIRE
PHOTOVOLTAÏQUE



EAU

FORAGES X2



Les dunes sont vulnérables, c'est pourquoi toute circulation y est interdite. A pied, ne sortons pas des sentiers.

Informations pratiques :

- Mairie Ile d'Hœdic

www.hoedic.net
02.97.57.42.05

Pour faire tamponner votre visa

Rendez-vous à la mairie
Juillet et août : au point
info-tourisme sur le port



ÎLE-AUX-MOINES

ENIZENAC'H



Son surnom : “La perle du Golfe”. Le doit-elle à ses champs ostréicoles regorgeant de délicieux coquillages ? Ou bien à sa flore abondante et ses airs d’île grecque aux mille couleurs ? A vous de le découvrir en arpentant cette île, si près et à la fois si loin du continent.



SUPERFICIE

320 HA



DISTANCE AVEC LE CONTINENT

0,5 KM (0,3 MILLES NAUTIQUES)

5 MIN DE TRAVERSÉE DEPUIS BADEN



POPULATION

619



NOM DES HABITANTS

LES ILOIS



ÉNERGIE

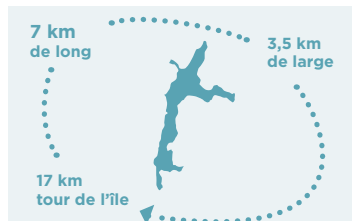
CÂBLE SOUS-MARIN



EAU

CANALISATION CONTINENT

MORBIHAN



Les bâtons de marche à pointe métallique endommagent les sentiers, ils sont interdits sur l'île.

Informations pratiques :

- Mairie Ile-aux-Moines
www.mairie-ileauxmoines.fr
02.97.26.32.61
- Golfe du Morbihan Vannes Tourisme
www.golfedumorbihan.bzh
02.97.47.24.34

Pour faire tamponner votre visa

Avril à sept. : au point info-tourisme sur le port
Octobre à mars : à la mairie



ÎLE D'ARZ

ENEZ ARH



Celle que l'on surnomme "L'île aux Capitaines" est avant tout une terre de navigateurs et de marins depuis des générations. Un séjour sur l'île d'Arz, c'est l'occasion de s'essayer aux plaisirs de la navigation à la voile et aux explorations maritimes, prendre le large et découvrir cette terre de traditions.



SUPERFICIE

330 HA



DISTANCE AVEC LE CONTINENT

3 KM (1,6 MILLES NAUTIQUES)

15 MIN DE TRAVERSÉE DEPUIS VANNES



POPULATION

234



NOM DES HABITANTS

LES ILDARAIS



ÉNERGIE

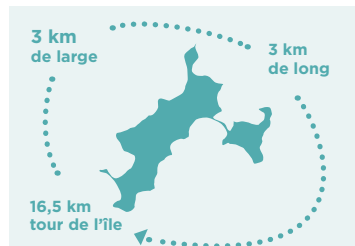
CÂBLE SOUS-MARIN RELIÉ À L'ÎLE AUX MOINES




EAU

CANALISATION CONTINENT

MORBIHAN



 Pour la tranquillité de tous, les chiens sont interdits sur les plages et les sentiers du 15 juin au 15 septembre et doivent le reste du temps être tenus en laisse.

Informations pratiques :

- Mairie Ile d'Arz
<https://mairie-iledarz.fr> - 02.97.44.31.14
- Golfe du Morbihan Vannes Tourisme
www.golfedumorbihan.bzh
02.97.47.24.34

Pour faire tamponner votre visa

D'avril à septembre :
au point info-tourisme
D'octobre à mars : à la mairie



YEU

INSULA OYA



Les volets peints, rappelant les couleurs des bateaux, illustrent la place de la pêche au sein de l'histoire islaïse. L'île des marins et des pêcheurs ne s'arrêtera pas de vous émerveiller. Laissez-vous tenter par ses spécialités gastronomiques et par ses coutumes festives et chaleureuses qui ne vous laisseront pas indifférents.



SUPERFICIE

2332 HA



DISTANCE AVEC LE CONTINENT

18 KM (9,7 MILLES NAUTIQUES)

30 MIN DE TRAVERSÉE DEPUIS FROMENTINE



POPULATION

4891



NOM DES HABITANTS

LES ISLAIS



ÉNERGIE

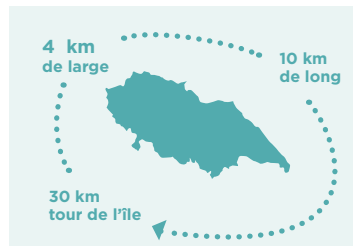
3 Câbles
Sous-marins



EAU

CANALISATION
CONTINENT

VENDÉE



Certains animaux protégés vivent sur l'île : ne les capturons pas, ils sont nécessaires à son écosystème.

Informations pratiques :

- Mairie Ile d'Yeu
www.mairie.ile-yeu.fr
02.51.59.45.45
- Office de tourisme de l'Ile d'Yeu
www.ile-yeu.fr – 02.51.58.32.58

Pour faire tamponner votre visa

Rendez-vous à l'office de tourisme



AIX

EIA INSULA



Du fort Liédot, en passant par la place Austerlitz jusqu'à la vue sur le fort Boyard, l'architecture de l'île témoigne de son passé militaire et napoléonien. Mais ne vous y méprenez pas ! Les couleurs vives des volets et des roses trémières de la plus méridionale des îles du Ponant apportent un contraste qui vous fera inmanquablement voyager dans le temps !



SUPERFICIE

129 HA



DISTANCE AVEC LE CONTINENT

3 KM (1,6 MILLES NAUTIQUES)

20 MIN DE TRAVERSÉE DEPUIS FOURAS



POPULATION

241



NOM DES HABITANTS

LES AIXOIS



ÉNERGIE

2 CÂBLES SOUS-MARINS



EAU

CANALISATION CONTINENT

CHARENTE-MARITIME



Si vous pratiquez la pêche à pied, informez-vous de la réglementation en vigueur ainsi que des horaires et des conditions de marées.

Informations pratiques :

- Mairie Ile d'Aix
www.iledaix.fr – 05.46.84.66.09
- Office de Tourisme de Rochefort
www.rochefort-ocean.com
05.46.99.08.60

Pour faire tamponner votre visa

Rendez-vous à l'office de tourisme





Protégeons nos îles

Que ce soit dans les domaines de l'eau, de l'énergie de la biodiversité et des paysages, les ressources des îles sont limitées. Vous êtes tous les bienvenus mais nous vous demandons de nous aider à les préserver pour qu'aujourd'hui et demain nous continuions à partager avec vous ce qui existe sur nos territoires.



La marque « Savoir Faire des îles du Ponant », identifiable par son logo au phare bleu, est un réseau de professionnels qui s'engagent pour valoriser leurs savoir-faire et leurs emplois à l'année sur les îles.

En choisissant un produit ou un service estampillé « Savoir-faire des îles du Ponant », vous découvrirez nos savoir-faire, soutenez nos activités et nos emplois et contribuez à faire vivre notre île toute l'année.

Retrouvez toutes les informations et la liste des adhérents sur savoirfaire-ilesduponant.com



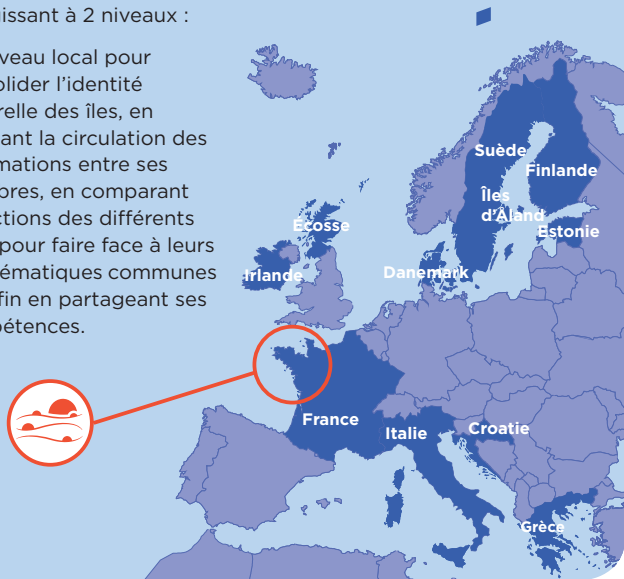
Le réseau européen

Les îles du Ponant regroupent en France les 13 îles et 2 archipels de la façade ouest du territoire métropolitain, du côté où le soleil se couche.

Sur le territoire européen, ESIN (European Small Islands Federation) est la voix de 475 000 insulaires habitant sur les 130 petites îles européennes. Elle aide à maintenir la population en agissant à 2 niveaux :

Au niveau local pour consolider l'identité culturelle des îles, en facilitant la circulation des informations entre ses membres, en comparant les actions des différents pays pour faire face à leurs problématiques communes et enfin en partageant ses compétences.

Au niveau européen en informant les institutions et en influençant les politiques et règles européennes afin d'améliorer leur conscience et leur compréhension en faveur des petites îles.



CHAUSEY *Calsoi puis Chausie* (nom ancien)



BREHAT *Enez-Vriad* (nom breton)



BATZ *Enez-vaz* (nom breton)



OUESSANT *Eusa* (nom breton)



ILE MOLENE *Molenez* (nom breton)



SEIN *Enez-Sun* (nom breton)



ARCHIPEL DES GLÉNAN *Inizi Glenan* (nom breton)



GROIX *Groe* (nom breton)



BELLE-ILE EN MER *Ar Gerveur* (nom breton)



ILE DE HOUAT *Houad* (nom breton)



ILE D'HÆDIC *Edig* (nom breton)



ILE AUX MOINES *Enizenac'h* (nom breton)



ILE D'ARZ *An Arzh* (nom breton)



ILE D'YEU *Augia ou Insula Oya* (nom ancien)



ILE D'AIX *Aia* (nom ancien)

Visitez les
15 îles du Ponant !



www.iles-du-ponant.com