










-  Embarcadère
-  Phare
-  Hélicopt
-  Fort, Château
-  Chapelle, Calvaire
-  Poste de secours
-  Toilettes publiques
-  Table d'orientation
-  Point de vue
-  Élément patrimonial
- Les Moines** Toponyme géographique
- Le Pont** Lieu-dit
- Lavoir** Désignation
- Tour Lambert** Toponyme patrimonial
-  Prairie, Jardin, Lande et Terre agricole
-  Forêt, Bois, Haie
-  Propriété du Conservatoire du littoral
-  Marais
-  Estran
-  Mer
-  Plage sableuse

Quelques repères	Distance	Durée à pied
 Du débarcadère à la Grande Grève	1,2 Km	0H20
 Du débarcadère au phare	0,5 Km	0H10
 Du débarcadère aux Blainvillais	0,5 Km	0H10

-  Bâtiment
-  Route
-  Chemin
-  Mur, Digue, Talus
-  Cale
-  Sentier pédestre

Îles Chausey

