

# PASSEPORT DES ÎLES



Le réseau des  
îles du Ponant



# Les îles du Ponant

Depuis avril 1971, l'association "Les Îles du Ponant" (AIP) réunit élus et responsables socioprofessionnels des îles : Maires, Conseillers départementaux, Députés, Sénateurs, représentants des Chambres consulaires, des Comités des pêches, des Offices de tourisme, des Compagnies de transport, des collectivités territoriales...

Les membres de son conseil d'administration représentent les îles et plusieurs niveaux de collectivités impliqués dans la gouvernance des îles. Lors de sa création, l'AIP s'est dotée d'une grande ambition : offrir un avenir aux îles de l'Atlantique et de la Manche.

**Pour cela son objet premier est "le maintien de territoires abritant des communautés insulaires actives et attractives".**



Réalisation graphique : David Yven

Association Les Îles du Ponant (AIP)

4 bis rue de l'Océan | 56400 Plougoumelen

Édition 2024

Photo

## Carte d'identité du titulaire

Nom

Prénom

Adresse

Téléphone

Mail

@

Ce passeport vous présente succinctement chacune de nos quinze îles. Vous qui avez choisi de nous rendre visite, nous vous souhaitons un bon séjour sur notre "caillou" et espérons que nous vous y reverrons prochainement. Si notre point commun est d'être plus ou moins éloignées de la terre ferme, vous verrez, nous sommes toutes différentes et les promesses de découvertes inédites que vous offre ce document ne vous décevront pas quand vous franchirez le pas.

### OÙ FAIRE VISER VOTRE PASSEPORT ?

À l'exception des archipels de Chausey et des Glénan, toutes les îles disposent d'un point d'accueil permanent. Pour les îles qui en disposent, vous ferez tamponner votre passeport dans les offices de tourisme des îles ou les points d'informations touristiques.

Pour les îles ne disposant pas d'office ou de point d'informations, rendez-vous à la mairie durant ses heures d'ouverture.

### LES AVANTAGES OFFERTS

Vous aurez 5 ans pour découvrir les 15 îles du Ponant. Chaque année, les titulaires des dix premiers passeports complétés des 15 tampons officiels se verront remettre un lot.

Pour cela, ils devront renvoyer leur passeport au siège de l'AIP : 4 bis rue de l'Océan 56400 Plougoumelen

Pour connaître le règlement d'application, rendez-vous sur notre site internet :

[www.iles-du-ponant.com](http://www.iles-du-ponant.com)

### DURÉE DE VALIDITÉ

Cette troisième édition du passeport des îles du Ponant est valide pendant 5 ans après la date du 1<sup>er</sup> tampon.

# Préservons nos îles



Que ce soit dans les domaines de l'eau, de l'énergie de la biodiversité et des paysages, les ressources des îles sont limitées. Préservons-les aujourd'hui pour continuer à profiter demain de ces territoires.

**Voici quelques gestes simples à adopter pour diminuer notre impact sur les îles :**

## **L'insularité complique la gestion des déchets :**

- Venons avec notre petit sac pour rapporter nos déchets (et les jeter sur le continent dans les poubelles appropriées)
- Si nous trouvons des déchets sur la plage, ramassons-les et jetons-les dans les poubelles appropriées

## **Certaines îles ne sont pas reliées au réseau électrique continental et doivent produire localement l'énergie :**

- Maintenons notre chambre à 19° lors de notre séjour

## **Certaines îles n'ont pas de ressources en eau sur leur territoire :**

- Lors des séjours, utilisons l'eau en juste quantité pour la douche ou la vaisselle

## **Chaque île a son propre écosystème qu'il faut préserver :**

- Marchons sur les sentiers balisés et respectons la nidification et les espèces présentes.
- Lors de la pêche à pied, respectons les tailles et quantités autorisées.

# CHAUSEY

*CALSOI*



L'archipel de Chausey cache bien son jeu. Si à marée haute une cinquantaine d'îlots sont visibles, lorsque la mer se retire, ce sont plus de 360 îlots qui apparaissent. Doté d'un marnage exceptionnel, l'archipel fait le bonheur des pêcheurs à pied ! Le vert profond de la côte et le bleu intense de l'eau ne vous laisseront pas indifférents !



## **SUPERFICIE**

65 HA



## **DISTANCE AVEC LE CONTINENT**

16,5 KM (9 MILLES  
NAUTIQUES)

40 MIN DE TRAVERSÉE  
DEPUIS GRANVILLE



## **NOMBRE D'HABITANTS**

12 (2017)



## **NOM DES HABITANTS**

LES CHAUSIAIS



## **ÉNERGIE**


3 GROUPES  
ÉLECTROGÈNES  
+ PHOTOVOLTAÏQUE



## **EAU**

ACHEMINEMENT PAR  
BATEAU



 Pour protéger l'avifaune,  
l'accès aux îlots est interdit,  
sauf du 15 juillet au 30  
septembre.

## **Informations pratiques :**

- Mairie de Granville  
[www.ville-granville.fr](http://www.ville-granville.fr)  
02 33 91 30 00

**Pour faire tamponner votre visa**  
rendez-vous à la Mairie de Granville



# ÎLE DE BRÉHAT

ENEZ VRIAD



Xavier Dubois

Haute en couleur, Bréhat n'a pas fini de vous émerveiller ! Au détour d'une randonnée, laissez-vous surprendre par la diversité des couleurs qui s'étend devant vous et des paysages qui se transforment au rythme des marées. Des roches de granit rose jusqu'aux plantes d'ici et d'ailleurs, c'est un véritable voyage botanique à travers le monde que l'île vous offrira !





**SUPERFICIE**

309 HA



**DISTANCE AVEC  
LE CONTINENT**

3,5 KM (2 MILLES  
NAUTIQUES)

15 MIN DE  
TRAVERSÉE DEPUIS  
PLOUBAZLANEC



**NOMBRE  
D'HABITANTS**

412



**NOM DES  
HABITANTS**

LES BREHATINS



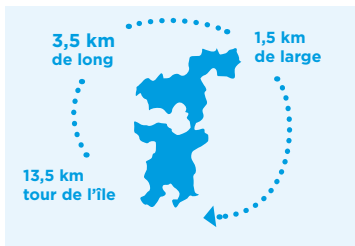
**ÉNERGIE**


2 CÂBLES  
SOUS-MARINS



**EAU**

2 CANALISATIONS  
CONTINENT



 Les fleurs de l'île sont fragiles et précieuses: ne les cueillons pas, elles sont plus belles dans la nature.

**Informations pratiques :**

- Mairie Ile de Bréhat  
[www.iledebrehat.fr/fr/](http://www.iledebrehat.fr/fr/)  
02.96.20.00.36
- Office de tourisme de Bréhat  
[www.brehat-infos.fr/](http://www.brehat-infos.fr/)  
02.96.20.04.15

**Pour faire tamponner votre visa**

Rendez-vous à l'office de tourisme  
Indiquez la date de votre visite



# ÎLE DE BATZ

ENEZ-VAZ



Emmanuel Berthier

Terre maritime et agricole, l'Île-de-Batz offre une palette de paysages incomparables. C'est grâce à son microclimat d'une rare douceur que les cultures sont aussi développées et à l'origine de ses mosaïques paysagères. Embarquez sans hésiter pour cet oasis breton aux multiples saveurs.

**SUPERFICIE**

305 HA

**DISTANCE AVEC  
LE CONTINENT**3 KM (1,6 MILLES  
NAUTIQUES)15 MIN DE TRAVERSÉE  
DEPUIS ROSCOFF**POPULATION**

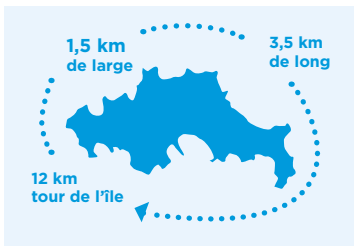
462


**NOM DES  
HABITANTS**

LES BATZIENS

**ÉNERGIE**

CÂBLE SOUS-MARIN

**EAU**CANALISATION  
CONTINENT

 La circulation sur le sentier côtier est réservée exclusivement aux piétons (vélos interdits), en suivant bien les tracés.

**Informations pratiques :**

- Mairie Ile de Batz  
[www.iledebatz.com](http://www.iledebatz.com) - 02.98.61.77.76
- Office de tourisme de Roscoff  
[www.roscoff-tourisme.com](http://www.roscoff-tourisme.com)  
02.98.61.75.70

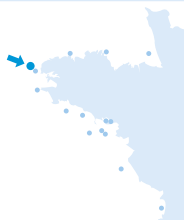
**Pour faire tamponner votre visa**

Rendez-vous à l'office de tourisme  
Indiquez la date de votre visite



# Ouessant

*EUSA*



Emmanuel Berthier

Une île rythmée par les tempêtes hivernales. Sur Ouessant, les jeux de lumière du soleil et des phares, mettent en scène des paysages majestueux. Ses falaises cisailées par le vent et la marée laissent place à l'imaginaire et au fantastique. Laissez-vous guider par une expérience 100% marine.



## **SUPERFICIE**

1558 HA



## **DISTANCE AVEC LE CONTINENT**

25 KM (13,5 MILLES  
NAUTIQUES)

90 MIN DE TRAVERSÉE  
DEPUIS LE CONQUET



## **POPULATION**

856



## **NOM DES HABITANTS**

LES OUESSANTINS



## **ÉNERGIE**

CENTRALE AU  
FIOUL + ENERGIES  
RENOUVELABLES  
PHOTOVOLTAÏQUE  
HYDROLIENNE



## **EAU**

2 BARRAGES



Les galets protègent le littoral des assauts de l'océan : il ne faut ni les ramasser, ni les empiler afin qu'ils jouent pleinement leur rôle.

## **Informations pratiques :**

- Mairie Ile d'Ouessant  
[www.ouessant.fr](http://www.ouessant.fr) - 02.98.48.80.06
- Office de tourisme d'Ouessant  
[www.ot-ouessant.fr](http://www.ot-ouessant.fr) - 02.98.48.85.83

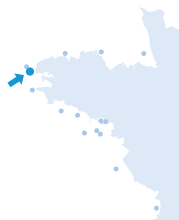
## **Pour faire tamponner votre visa**

Rendez-vous à l'office de tourisme  
Indiquez la date de votre visite



# MOLÈNE

*MOLENEZ*



Xavier Dubois

Située au coeur des eaux du parc naturel marin d'Iroise, Molène a tant à offrir. Que ce soit pour sa faune marine ou bien pour ses flores maritimes et littorales. Elle émerge au milieu de l'un des plus vastes champs d'algues d'Europe. On retrouve à Molène les traces des activités goémonières d'hier et d'aujourd'hui, certains parlent d'une véritable culture goémonière sur son archipel.



## **SUPERFICIE**

75 HA



## **DISTANCE AVEC LE CONTINENT**

12KM (6,5 MILLES  
NAUTIQUES)

60 MIN DE TRAVERSÉE



## **POPULATION**

170



## **NOM DES HABITANTS**

LES MOLÉNAIS



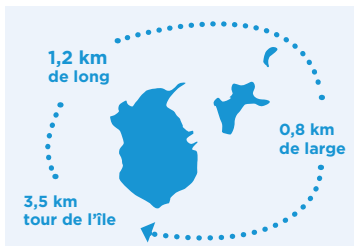
## **ÉNERGIE**


CENTRALE AU  
FIOUL + ENERGIES  
RENOUVELABLES  
PHOTOVOLTAÏQUE



## **EAU**

FORAGE X3 +  
2 IMPLUVIUM +  
RÉCUPÉRATION  
INDIVIDUELLES



 Le Lédenez est accessible à pied uniquement à marée basse, à compter d'un coefficient de 75. Attention, son lien avec Molène est submersible et le courant de marée y est très fort.

## **Informations pratiques :**

- Mairie Ile de Molène

[www.molene.fr](http://www.molene.fr)

02.98.07.39.05

## **Pour faire tamponner votre visa**

Rendez-vous à la mairie

Indiquez la date de votre visite



# ÎLE DE SEIN

*ENEZ-SUN*



Emmanuel Berthier

Ses maisons colorées, les mille et une histoires de pêcheurs et de marins, de naufrages et de sauvetages, le parfum des embruns... La plus petite des îles de Bretagne a tout pour plaire. Sein, île nature et aventure, est avant tout humaine.





## SUPERFICIE

62 HA



## DISTANCE AVEC LE CONTINENT

23 KM (12,5 MILLES  
NAUTIQUES)

75 MIN DE TRAVERSÉE



## POPULATION

275



## NOM DES HABITANTS

LES SÉNANS



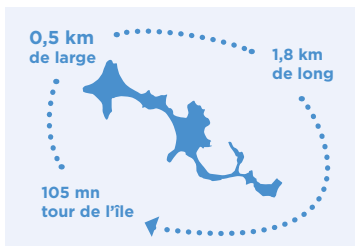
## ÉNERGIE


CENTRALE AU FIOUL  
PHOTOVOLTAÏQUE ET  
ÉOLIEN



## EAU

EAU DE MER OSMOSÉE  
+ CITERNES DE  
RÉCUPÉRATION  
INDIVIDUELLES



 Ne montons pas sur les murets en pierres sèches, ils sont fragiles et font partie du patrimoine de l'île.

## Informations pratiques :

- Mairie Ile de Sein  
[www.mairie-iledesein.com](http://www.mairie-iledesein.com)  
02.98.70.90.35

## Pour faire tamponner votre visa

Rendez-vous à la mairie  
Indiquez la date de votre visite



# LES GLÉNAN

*INIZI GLENAN*



Yannick Le Gal

Avec ses plages de sable fin et son lagon aux eaux turquoises, l'archipel a de quoi tenter tous les amateurs et les pros des sports nautiques. C'est sur l'une de ses îles que l'on trouve la plus grande des écoles de voile d'Europe : "Les Glénans". Alors vous aussi, venez vous essayer à la voile, à la plongée sous-marine ou plus simplement à la baignade sur cet archipel d'exception.


**SUPERFICIE**

144 HA

**DISTANCE AVEC  
LE CONTINENT**18,5 KM (10 MILLES  
NAUTIQUES)60 MIN DE  
TRAVERSÉE DEPUIS  
FOUESNANT**POPULATION**PAS D'HABITANTS  
PERMANENTS**ÉNERGIE**GROUPES  
ÉLECTROGÈNES,  
CENTRALES  
PHOTOVOLTAÏQUES  
ET ÉOLIEN**EAU**

FORAGE X2



 L'insularité complique la gestion des déchets, pensons à les ramener sur le continent (il n'y a pas de poubelles sur l'île)

**Informations pratiques :**

- Office de tourisme Fouesnant-Les Glénan  
[www.tourisme-fouesnant.fr](http://www.tourisme-fouesnant.fr)  
02.98.51.18.88

**Pour faire tamponner votre visa**

Rendez-vous à l'office de tourisme  
Fouesnant-les Glénan  
Indiquez la date de votre visite



# GROIX

*ENEZ GROE*



AIP

A Groix, l'histoire a son importance. Autrefois premier port thonier de France, la pêche est restée un véritable emblème pour les habitants. Au détour d'une promenade dans le bourg, vous remarquerez le clocher de l'église et son thon. Mais l'île cache de nombreux autres mystères. À vous de les découvrir !

**SUPERFICIE**

1482 HA


**DISTANCE AVEC  
LE CONTINENT**14 KM (7,5 MILLES  
NAUTIQUES)45 MIN DE TRAVERSÉE  
DEPUIS LORIENT**POPULATION**

2331

**NOM DES  
HABITANTS**

LES GROISILLONS

**ÉNERGIE**2 CÂBLES  
SOUS-MARINS**EAU**1 BARRAGE ET  
FORAGES X3

 Les sentiers côtiers peuvent être dangereux en bordure immédiate de falaise : soyons vigilants, restons prudents.

**Informations pratiques :**

- Mairie Ile de Groix  
[www.groix.fr](http://www.groix.fr) – 02.97.86.80.15
- Lorient Bretagne Sud Tourisme  
[www.lorientbretagnesudtourisme.fr](http://www.lorientbretagnesudtourisme.fr)  
02.97.84.78.00

**Pour faire tamponner votre visa**

Mars-Sept : à l'office de tourisme

Oct-Février : à la mairie

Indiquez la date de votre visite



# BELLE-ÎLE- EN-MER

*ENEZ AR GERVEUR*



Yannick Le Gal

Un bout de campagne au milieu de l'océan, une nature battue par la mer, des caractères insulaires forts, fiers et vrais : Belle-Ile-en-Mer... larguer les amarres, prendre le large, revenir à l'essentiel sur la plus grande des îles du Ponant. Belle-Ile, un territoire naturel d'exception, où il fait bon vivre ensemble.

**SUPERFICIE**

8563 HA

**DISTANCE AVEC  
LE CONTINENT**16 KM (8,5 MILLES  
NAUTIQUES)45 MIN DE  
TRAVERSÉE DEPUIS  
QUIBERON**POPULATION**

5528

**NOM DES  
HABITANTS**

LES BELLILOIS

**ÉNERGIE**3 Câbles  
Sous-marins**EAU**3 BARRAGES ET  
FORAGES

Une plage propre n'est pas un désert de sable. Les algues déposées par la marée sont essentielles à l'écosystème et à la protection des côtes.

**Informations pratiques :**

- Communauté de communes de Belle-Ile - [www.ccbi.fr](http://www.ccbi.fr)
- Communes de :  
Bangor : [www.bangor.fr](http://www.bangor.fr)  
Locmaria : [www.locmaria-belle-ile.com](http://www.locmaria-belle-ile.com)  
Sauzon : [ww.sauzon.fr](http://ww.sauzon.fr)  
Le Palais : [www.lepalais.fr](http://www.lepalais.fr)  
Office de tourisme de Belle-Ile  
[www.belle-ile.com](http://www.belle-ile.com) - 02.97.31.81.93

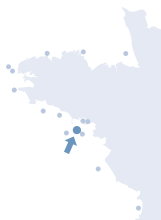
**Pour faire tamponner votre visa**

Rendez-vous à l'office de tourisme  
Indiquez la date de votre visite



# HOUAT

*HOUAD*



Yannick Le Gal

Sa grande plage de sable fin, ses criques et plages abritées au détour du sentier qui serpente au milieu de la lande et de la dune... Houat est incontestablement un havre de tranquillité. La nature variée qui s'épanouit sur l'île ne décevra pas les amateurs de botanique, à moins que ce ne soient les vestiges mégalithiques qui captent votre attention.





## SUPERFICIE

288 HA



## DISTANCE AVEC LE CONTINENT

16 KM (8,5 MILLES  
NAUTIQUES)

40 MIN DE  
TRAVERSÉE DEPUIS  
QUIBERON



## POPULATION

222



## NOM DES HABITANTS

LES HOUATAIS



## ÉNERGIE


CÂBLE SOUS-MARIN



## EAU

FORAGE X5



 L'eau et l'énergie sont  
rares : soyons économes, et  
n'hésitez pas à discuter avec  
les îliens pour qu'ils vous  
expliquent leur mode de vie.

## Informations pratiques :

- Mairie Ile d'Houat  
[www.mairiedehouat.fr](http://www.mairiedehouat.fr)  
02.97.30.68.04

## Pour faire tamponner votre visa

Rendez-vous à la mairie  
Indiquez la date de votre visite



# HÆDIC

EDIG



Xavier Dubois

Hœdic, une dune au milieu de la mer... L'endroit parfait pour une escapade pédestre : nul besoin de voiture, ou de vélo. Que ce soit sa faune, sa flore ou les couleurs de ses paysages, elle a tout pour plaire. Envie de s'évader ? N'hésitez pas une seule seconde, cette île est celle qu'il vous faut !

**SUPERFICIE**

209 HA

**DISTANCE AVEC  
LE CONTINENT**24 KM (13 MILLES  
NAUTIQUES)60 MIN DE TRAVERSÉE  
DEPUIS QUIBERON**POPULATION**

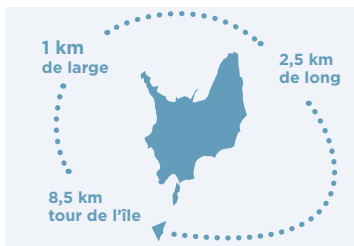
102


**NOM DES  
HABITANTS**

LES HÆDICAIS

**ÉNERGIE**CÂBLE SOUS-MARIN  
RELIÉ À HOUAT +  
CENTRALE SOLAIRE  
PHOTOVOLTAÏQUE**EAU**

FORAGES X2



 Les dunes sont vulnérables, c'est pourquoi toute circulation y est interdite. À pied, ne sortons pas des sentiers.

**Informations pratiques :**

- Mairie Ile d'Hoëdic

[www.hoedic.net](http://www.hoedic.net)

02.97.57.42.05

**Pour faire tamponner votre visa**

Rendez-vous à la mairie

Indiquez la date de votre visite



# ÎLE-AUX-MOINES

ENIZENAC'H



Emmanuel Berthier

Son surnom : “La perle du Golfe”. Le doit-elle à ses champs ostréicoles regorgeant de délicieux coquillages ? Ou bien à sa flore abondante et ses airs d’île grecque aux mille couleurs ? A vous de le découvrir en arpentant cette île, si près et à la fois si loin du continent.

**SUPERFICIE**

320 HA

**DISTANCE AVEC  
LE CONTINENT**0,5 KM (0,3 MILLES  
NAUTIQUES)5 MIN DE TRAVERSÉE  
DEPUIS BADEN**POPULATION**

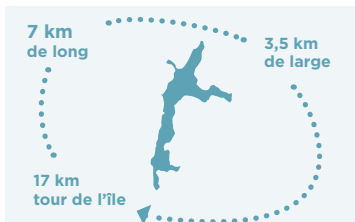
646


**NOM DES  
HABITANTS**

LES ILOIS

**ÉNERGIE**

CÂBLE SOUS-MARIN

**EAU**CANALISATION  
CONTINENT

 Les bâtons de marche à pointe métallique endommagent les sentiers, ils sont interdits sur l'île.

**Informations pratiques :**

- Mairie Ile-aux-Moines  
[www.mairie-ileauxmoines.fr](http://www.mairie-ileauxmoines.fr)  
02.97.26.32.61
- Golfe du Morbihan Vannes  
Tourisme  
[www.golfedumorbihan.bzh](http://www.golfedumorbihan.bzh)  
02.97.47.24.34

**Pour faire tamponner votre visa**

Avril-Sept : au point info tourisme

Oct-Mars : à la mairie

Indiquez la date de votre visite



# ÎLE D'ARZ

*ENEZ ARH*



Emmanuel Berthier

Celle que l'on surnomme “L’île aux Capitaines” est avant tout une terre de navigateurs et de marins depuis des générations. Un séjour sur l’île d’Arz, c’est l’occasion de s’essayer aux plaisirs de la navigation à la voile et aux explorations maritimes, prendre le large et découvrir cette terre de traditions.



## **SUPERFICIE**

330 HA



## **DISTANCE AVEC LE CONTINENT**

3 KM (1,6 MILLES  
NAUTIQUES)

15 MIN DE TRAVERSÉE  
DEPUIS VANNES



## **POPULATION**

293



## **NOM DES HABITANTS**

LES ILDARAIS



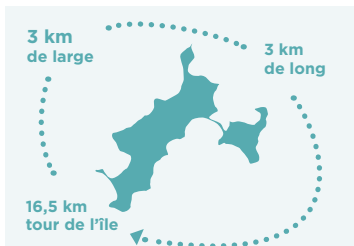
## **ÉNERGIE**


CÂBLE SOUS-MARIN  
RELIÉ À L'ÎLE AUX  
MOINES



## **EAU**

CANALISATION  
CONTINENT



 Pour la tranquillité de tous, les chiens sont interdits sur les plages et les sentiers du 15 juin au 15 septembre et doivent le reste du temps être tenus en laisse.

## **Informations pratiques :**

- Mairie Ile d'Arz

<https://mairie-iledarz.fr> - 02.97.44.31.14

- Golfe du Morbihan Vannes Tourisme  
[www.golfedumorbihan.bzh](http://www.golfedumorbihan.bzh)  
02.97.47.24.34

## **Pour faire tamponner votre visa**

Avril-Sept : au point info tourisme

Oct-Mars : à la mairie

Indiquez la date de votre visite



# YEU

*INSULA OYA*



Yannick Le gal

Les volets peints, rappelant les couleurs des bateaux, illustrent la place de la pêche au sein de l'histoire islaïse. L'île des marins et des pêcheurs ne s'arrêtera pas de vous émerveiller. Laissez-vous tenter par ses spécialités gastronomiques et par ses coutumes festives et chaleureuses qui ne vous laisseront pas indifférents.





## **SUPERFICIE**

2332 HA



## **DISTANCE AVEC LE CONTINENT**

18 KM (9,7 MILLES  
NAUTIQUES)

30 MIN DE  
TRAVERSÉE DEPUIS  
FROMENTINE



## **POPULATION**

5017



## **NOM DES HABITANTS**

LES ISLAIS



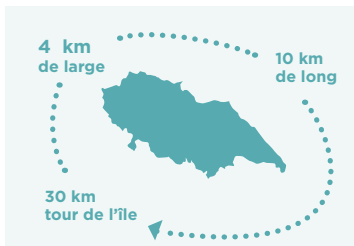
## **ÉNERGIE**


3 CÂBLES  
SOUS-MARINS



## **EAU**

CANALISATION  
CONTINENT



 Certains animaux  
protégés vivent sur l'île : ne  
les capturons pas, ils sont  
nécessaires à son écosystème.

## **Informations pratiques :**

- Mairie Ile d'Yeu  
[www.mairie.ile-yeu.fr](http://www.mairie.ile-yeu.fr)  
02.51.59.45.45
- Office de tourisme de l'Ile d'Yeu  
[www.ile-yeu.fr](http://www.ile-yeu.fr) – 02.51.58.32.58

## **Pour faire tamponner votre visa**

Rendez-vous à l'office de tourisme  
Indiquez la date de votre visite



# AIX

## EIA INSULA



Xavier Dubois

Du fort Liédot, en passant par la place Austerlitz jusqu'à la vue sur le fort Boyard, l'architecture de l'île témoigne de son passé militaire et napoléonien. Mais ne vous y méprenez pas ! Les couleurs vives des volets et des roses trémières de la plus méridionale des îles du Ponant apportent un contraste qui vous fera immanquablement voyager dans le temps !



### SUPERFICIE

129 HA



### DISTANCE AVEC LE CONTINENT

3 KM (1,6 MILLES  
NAUTIQUES)

20 MIN DE  
TRAVERSÉE DEPUIS  
FOURAS



### POPULATION

209



### NOM DES HABITANTS

LES AIXOIS



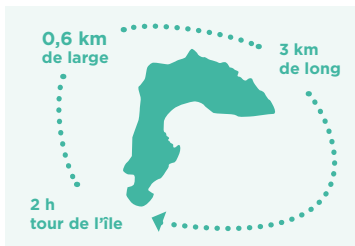
### ÉNERGIE


2 CÂBLES  
SOUS-MARINS



### EAU

CANALISATION  
CONTINENT



 Si vous pratiquez la pêche à pied, informez-vous de la réglementation en vigueur ainsi que des horaires et des conditions de marées.

### Informations pratiques :

- Mairie Ile d'Aix

[www.iledaix.fr](http://www.iledaix.fr) – 05.46.84.66.09

- Office de Tourisme de Rochefort

[www.rochefort-ocean.com](http://www.rochefort-ocean.com)

05.46.99.08.60

### Pour faire tamponner votre visa

Avril-Sept : au point info tourisme

Oct-Mars : à la mairie

Indiquez la date de votre visite





# Venir aux 4 saisons

**Découvrir les îles hors saison, c'est possible et c'est même mieux !**

- Observez une nature brute et préservée, la migration des oiseaux, les colonies de mammifères marins
- Goûtez à la gastronomie insulaire, riche et généreuse, bien installés au coin du feu
- Rencontrez les habitants et les coutumes locales
- Profitez des 4 saisons pour peindre, prendre des photos

Avant votre séjour, pensez à réserver votre hébergement et votre restaurant, en contactant l'office de tourisme de l'île ou la mairie.

Si vous venez à la journée, prévoyez une brosse à dent, on ne sait jamais ce que nous réservent les îles !



# SAVOIR-FAIRE DES ÎLES DU PONANT

**Savoir-faire des îles du Ponant, une marque multi-activités d'entreprises insulaires qui, grâce à leur savoir-faire, créent des emplois durables sur les îles pour y maintenir une vie à l'année.**



Sur présentation de ce passeport des îles du Ponant, bénéficiez d'une réduction chez les adhérents Savoir-faire des îles du Ponant

Retrouvez l'ensemble des adhérents sur

**[savoirfaire-ilesduponant.com](http://savoirfaire-ilesduponant.com)**



# Les îles du Ponant



*Le réseau des îles du Ponant*



[www.iles-du-ponant.com](http://www.iles-du-ponant.com)

■ **15 îles** réparties  
sur le littoral de la Manche  
et la côte Atlantique

■ **18 communes**  
insulaires regroupées  
depuis 1971 au sein de  
l'association "Les Îles du  
Ponant" (A.I.P)

■ **4 régions** et  
**6 départements**

■ **16 000**  
**habitants** à l'année  
pour environ 3 millions  
de visiteurs par an

### **LES POINTS COMMUNS DES ÎLES DU PONANT**

- Une population vivant  
à l'année
- Des territoires non reliés au  
continent par un pont ou une  
route submersible
- Un statut de collectivité  
locale (généralement  
Commune)

## **QUEL AVENIR POUR NOS ÎLES ?**

Les Îles du Ponant se sont fixées un triple objectif :

- Faire connaître la spécificité et l'identité des îles en relayant  
leurs problématiques au niveau départemental, régional,  
national et européen
- Apporter un appui aux collectivités insulaires dans  
l'exercice de leurs missions et renforcer leur capacité  
d'actions
- Offrir un lieu de débats et d'échange sur les enjeux de  
développement, d'aménagement et de protection des îles

Visitez les  
15 îles du Ponant !



Les îles du Ponant

[www.iles-du-ponant.com](http://www.iles-du-ponant.com)